

## BONITÄTS-RANKING

Rang	Gemeinde, Bundesland	Einwohner- größenklasse	Bonitäts- wert*	Tendenz			Vorjahresvergl.			
				2014	2015	2016	Rang 2017	+/-		
1	 Pfaffing, OÖ	1.001 – 2.500	<b>1,09</b>	1,17	1,05	1,05	13	+12	↑	✓
2	 Sankt Johann im Pongau, Sbg.	10.001 – 20.000	<b>1,11</b>	1,07	1,19	1,07	7	+5	↑	✓
2	 Grän, T	501 – 1.000	<b>1,11</b>	1,07	1,19	1,07	5	+3	↑	
4	 Hüttau, Sbg.	1.001 – 2.500	<b>1,11</b>	1,15	1,1	1,1	Neu	–	↑	
5	 Langkampfen, T	2.501 – 5.000	<b>1,11</b>	1,1	1,12	1,1	19	+14	↑	✓
6	 Elsbethen, Sbg.	5.001 – 10.000	<b>1,13</b>	1,24	1,07	1,07	39	+33	↑	✓
7	 Dorfgastein, Sbg.	1.001 – 2.500	<b>1,13</b>	1,12	1,17	1,1	11	+4	↑	
8	 Stummerberg, T	501 – 1.000	<b>1,15</b>	1,1	1,32	1,05	86	+78	↑	
9	 Sattledt, OÖ	2.501 – 5.000	<b>1,16</b>	1,27	1,17	1,05	12	+3	↑	✓
10	 Hausleiten, NÖ	2.501 – 5.000	<b>1,16</b>	1,24	1,12	1,12	26	+16	↑	✓
11	 Reichersberg, OÖ	1.001 – 2.500	<b>1,16</b>	1,07	1,12	1,29	1	-10	↓	
12	 Feistritz ob Bleiburg, Ktn.	1.001 – 2.500	<b>1,17</b>	1,19	1,19	1,12	Neu	–	↑	
13	 Ebbs, T	5.001 – 10.000	<b>1,18</b>	1,36	1,12	1,05	20	+7	↑	✓
14	 Großgmain, Sbg.	2.501 – 5.000	<b>1,18</b>	1,17	1,12	1,24	52	+38	↑	✓
15	 Neidling, NÖ	1.001 – 2.500	<b>1,19</b>	1,34	1,1	1,15	25	+10	↑	
16	 Filzmoos, Sbg.	1.001 – 2.500	<b>1,19</b>	1,07	1,15	1,36	2	-14	↓	✓
17	 Waidhofen an der Thaya-Land, NÖ	1.001 – 2.500	<b>1,2</b>	1,19	1,19	1,22	15	-2	↓	✓
18	 Niederndorf, T	2.501 – 5.000	<b>1,2</b>	1,12	1,12	1,36	91	+73	↑	✓
19	 Großgöttfritz, NÖ	1.001 – 2.500	<b>1,22</b>	1,15	1,44	1,07	28	+9	↑	
20	 Waldenstein, NÖ	1.001 – 2.500	<b>1,22</b>	1,27	1,24	1,15	Neu	–	↑	
21	 Enzersfeld im Weinviertel, NÖ	1.001 – 2.500	<b>1,23</b>	1,29	1,29	1,1	232	+211	↑	
22	 Geinberg, OÖ	1.001 – 2.500	<b>1,23</b>	1,22	1,34	1,12	31	+9	↑	✓
23	 Koppl, Sbg.	2.501 – 5.000	<b>1,23</b>	1,34	1,17	1,17	134	+111	↑	✓
24	 Fuschl am See, Sbg.	1.001 – 2.500	<b>1,23</b>	1,22	1,22	1,27	135	+111	↑	✓
25	 Edelstal, Bgld.	501 – 1.000	<b>1,24</b>	1,15	1,41	1,17	69	+44	↑	
26	 Sankt Veit im Pongau, Sbg.	2.501 – 5.000	<b>1,24</b>	1,27	1,19	1,27	51	+25	↑	
27	 Maria Alm am Steinernen Meer, Sbg.	1.001 – 2.500	<b>1,25</b>	1,24	1,27	1,24	170	+143	↑	
28	 Zederhaus, Sbg.	1.001 – 2.500	<b>1,25</b>	1,22	1,29	1,24	40	+12	↑	
29	 Herzogenburg, NÖ	5.001 – 10.000	<b>1,25</b>	1,22	1,22	1,32	30	+1	↑	✓
30	 Sankt Veit in der Südsteiermark, Stmk.	2.501 – 5.000	<b>1,26</b>	1,44	1,19	1,15	83	+53	↑	
31	 Hallwang, Sbg.	2.501 – 5.000	<b>1,26</b>	1,56	1,05	1,17	106	+75	↑	✓
32	 Dietach, OÖ	2.501 – 5.000	<b>1,26</b>	1,15	1,44	1,19	42	+10	↑	✓















\* Das Ranking ergibt sich zunächst aus dem durchschnittlichen Bonitätswert der Jahre 2014 bis 2016. Bei gleichem Bonitätswert 2014 – 2016 wird anschließend nach dem Bonitätswert von 2016 gereiht. Stimmt auch dieser überein, werden in weiterer Folge die Bonitätswerte der Jahre 2015 und 2014 als Kriterien herangezogen. Eine ex-aequo Platzierung wird erst dann ausgewiesen, wenn sowohl der durchschnittliche Bonitätswert als auch die Bonitätswerte der letzten drei Jahre übereinstimmen.

 Gemeindedaten auf [www.offenerhaushalt.at](http://www.offenerhaushalt.at) freigeschalten (Stand: 27.04.2018)

## BONITÄTS-RANKING

Rang	Gemeinde, Bundesland	Einwohner- größenklasse	Bonitäts- wert*	Tendenz			Vorjahresvergl.			
				2014	2015	2016	Rang 2017	+/-		
33	 Wals-Siezenheim, Sbg.	10.001 – 20.000	<b>1,26</b>	1,32	1,19	1,27	74	+41	↑	✓
34	 Stinatz, Bgld.	1.001 – 2.500	<b>1,26</b>	1,24	1,22	1,32	22	-12	↓	✓
35	 Hartl, Stmk.	1.001 – 2.500	<b>1,27</b>	1,61	1,07	1,12	46	+11	↑	✓
36	 Feldkirchen bei Graz, Stmk.	5.001 – 10.000	<b>1,27</b>	1,39	1,29	1,12	96	+60	↑	
37	 St. Bernhard-Frauenhofen, NÖ	1.001 – 2.500	<b>1,27</b>	1,46	1,17	1,17	64	+27	↑	
38	 Schönkirchen-Reyersdorf, NÖ	1.001 – 2.500	<b>1,27</b>	1,17	1,24	1,39	8	-30	↓	
39	 Ardagger, NÖ	2.501 – 5.000	<b>1,28</b>	1,46	1,07	1,32	23	-16	↓	✓
40	 Wagrain, Sbg.	2.501 – 5.000	<b>1,29</b>	1,24	1,36	1,27	37	-3	↓	✓
41	 Teesdorf, NÖ	1.001 – 2.500	<b>1,29</b>	1,24	1,29	1,34	166	+125	↑	
41	 Bischofstetten, NÖ	1.001 – 2.500	<b>1,29</b>	1,24	1,29	1,34	54	+13	↑	
43	 Hartberg Umgebung, Stmk.	1.001 – 2.500	<b>1,3</b>	1,19	1,41	1,29	Neu	–	↑	
44	 Schwoich, T	1.001 – 2.500	<b>1,3</b>	1,34	1,1	1,46	47	+3	↑	✓
45	 Trautmannsdorf an der Leitha, NÖ	2.501 – 5.000	<b>1,3</b>	1,12	1,07	1,71	247	+202	↑	
46	 Andau, Bgld.	1.001 – 2.500	<b>1,31</b>	1,12	1,19	1,61	6	-40	↓	✓
47	 Eggelsberg, OÖ	1.001 – 2.500	<b>1,31</b>	1,15	1,07	1,71	3	-44	↓	✓
48	 Ernstbrunn, NÖ	2.501 – 5.000	<b>1,32</b>	1,39	1,34	1,22	93	+45	↑	✓
49	 Langschlag, NÖ	1.001 – 2.500	<b>1,32</b>	1,46	1,27	1,24	58	+9	↑	✓
50	 Großriedenthal, NÖ	501 – 1.000	<b>1,32</b>	1,41	1,27	1,27	92	+42	↑	
51	 Burgauberg-Neudauberg, Bgld.	1.001 – 2.500	<b>1,32</b>	1,39	1,29	1,29	103	+52	↑	
52	 Erl, T	1.001 – 2.500	<b>1,32</b>	1,44	1,19	1,32	75	+23	↑	✓
53	 Großwarasdorf, Bgld.	1.001 – 2.500	<b>1,32</b>	1,34	1,29	1,32	60	+7	↑	
54	 Heiligenkreuz, NÖ	1.001 – 2.500	<b>1,32</b>	1,32	1,29	1,36	59	+5	↑	
55	 Engerwitzdorf, OÖ	5.001 – 10.000	<b>1,32</b>	1,27	1,32	1,36	67	+12	↑	✓
56	 Asten, OÖ	5.001 – 10.000	<b>1,32</b>	1,29	1,32	1,36	62	+6	↑	✓
57	 Premstätten, Stmk.	5.001 – 10.000	<b>1,32</b>	1,46	1,05	1,46	14	-43	↓	
58	 Unterkohlstätten, Bgld.	1.001 – 2.500	<b>1,32</b>	1,24	1,1	1,61	24	-34	↓	
59	 Neuberg im Burgenland, Bgld.	501 – 1.000	<b>1,32</b>	1,17	1,17	1,61	208	+149	↑	✓
60	 Gratwein-Straßengel, Stmk.	10.001 – 20.000	<b>1,32</b>	1,15	1,05	1,76	16	-44	↓	
61	 Pfaffstätt, OÖ	1.001 – 2.500	<b>1,33</b>	1,39	1,39	1,22	76	+15	↑	✓
62	 Prellenkirchen, NÖ	1.001 – 2.500	<b>1,33</b>	1,15	1,56	1,29	98	+36	↑	✓
63	 Antau, Bgld.	501 – 1.000	<b>1,33</b>	1,46	1,22	1,32	213	+150	↑	✓
63	 Maria-Anzbach, NÖ	2.501 – 5.000	<b>1,33</b>	1,46	1,22	1,32	84	+21	↑	✓




























## BONITÄTS-RANKING

Rang	Gemeinde, Bundesland	Einwohner- größenklasse	Bonitäts- wert*	Tendenz			Vorjahresvergl.		
				2014	2015	2016	Rang 2017 +/-		
65	 Seitenstetten, NÖ	2.501 – 5.000	1,33	1,32	1,17	1,51	29	-36	↓
66	 Krimml, Sbg.	501 – 1.000	1,34	1,76	1,1	1,17	100	+34	↑
67	 Bildein, Bgld.	bis 500	1,34	1,66	1,17	1,19	65	-2	↓
68	 Großrußbach, NÖ	1.001 – 2.500	1,34	1,41	1,32	1,29	87	+19	↑
69	 Droß, NÖ	501 – 1.000	1,34	1,17	1,34	1,51	41	-28	↓
70	 St. Johann in Tirol, T	5.001 – 10.000	1,35	1,17	1,71	1,17	132	+62	↑ ✓
71	 Zell am Ziller, T	1.001 – 2.500	1,35	1,46	1,39	1,19	Neu	–	↑ ✓
72	 Kuchl, Sbg.	5.001 – 10.000	1,35	1,51	1,17	1,36	Neu	–	↑ ✓
73	 Adnet, Sbg.	2.501 – 5.000	1,35	1,34	1,34	1,36	110	+37	↑ ✓
74	 Stallehr, Vgb.	bis 500	1,35	1,32	1,34	1,39	238	+164	↑
75	 Wiesmath, NÖ	1.001 – 2.500	1,35	1,41	1,22	1,41	187	+112	↑ ✓
76	 Tillmitsch, Stmk.	2.501 – 5.000	1,35	1,27	1,32	1,46	72	-4	↓
77	 Fiss, T	1.001 – 2.500	1,35	1,19	1,39	1,46	38	-39	↓
78	 Schattwald, T	bis 500	1,36	1,51	1,36	1,19	141	+63	↑ ✓
79	 Lochen am See, OÖ	2.501 – 5.000	1,36	1,71	1,12	1,24	184	+105	↑
80	 Stumm, T	1.001 – 2.500	1,36	1,41	1,39	1,27	151	+71	↑
81	 Esternberg, OÖ	2.501 – 5.000	1,36	1,36	1,34	1,39	104	+23	↑
82	 Illmitz, Bgld.	1.001 – 2.500	1,36	1,22	1,32	1,56	66	-16	↓
82	 Bischofshofen, Sbg.	10.001 – 20.000	1,36	1,22	1,32	1,56	61	-21	↓
84	 Lanzenkirchen, NÖ	2.501 – 5.000	1,37	1,61	1,15	1,34	107	+23	↑ ✓
85	 Sankt Margarethen im Burgenland, Bgld.	2.501 – 5.000	1,37	1,19	1,29	1,61	77	-8	↓ ✓
86	 Wiesfleck, Bgld.	1.001 – 2.500	1,37	1,22	1,24	1,66	33	-53	↓ ✓
87	 Weiden am See, Bgld.	1.001 – 2.500	1,37	1,19	1,19	1,71	53	-34	↓
88	 St. Margarethen an der Raab, Stmk.	2.501 – 5.000	1,38	1,66	1,32	1,17	126	+38	↑
89	 Wiesen, Bgld.	2.501 – 5.000	1,38	1,71	1,19	1,24	119	+30	↑
90	 Uderns, T	1.001 – 2.500	1,38	1,44	1,27	1,44	Neu	–	↑
91	 Hochfilzen, T	1.001 – 2.500	1,38	1,36	1,27	1,51	57	-34	↓
92	 Großarl, Sbg.	2.501 – 5.000	1,38	1,15	1,17	1,81	48	-44	↓
93	 Sankt Koloman, Sbg.	1.001 – 2.500	1,39	1,29	1,66	1,22	131	+38	↑
94	 Bad Gastein, Sbg.	2.501 – 5.000	1,39	1,39	1,44	1,34	Neu	–	↑ ✓
95	 St. Peter am Hart, OÖ	1.001 – 2.500	1,39	1,1	1,51	1,56	172	+77	↑ ✓
96	 Edelsbach bei Feldbach, Stmk.	1.001 – 2.500	1,39	1,15	1,32	1,71	17	-79	↓


## BONITÄTS-RANKING

Rang	Gemeinde, Bundesland	Einwohner- größenklasse	Bonitäts- wert*	Tendenz			Vorjahresvergl.		
				2014	2015	2016	Rang 2017	+/-	
97	 Steinhaus, OÖ	1.001 – 2.500	1,4	1,12	1,96	1,12	160	+63	↑
98	 Lermoos, T	1.001 – 2.500	1,4	1,66	1,29	1,24	137	+39	↑
99	 Itter, T	1.001 – 2.500	1,4	1,51	1,24	1,46	136	+37	↑
100	 Münster, T	2.501 – 5.000	1,4	1,32	1,39	1,51	68	-32	↓
101	 Weingraben, Bgld.	bis 500	1,4	1,24	1,15	1,81	21	-80	↓
102	 Wolfern, OÖ	2.501 – 5.000	1,41	1,71	1,36	1,15	Neu	–	↑ ✓
103	 Neuhofen im Innkreis, OÖ	1.001 – 2.500	1,41	1,56	1,51	1,15	105	+2	↑ ✓
104	 Marz, Bgld.	1.001 – 2.500	1,41	1,34	1,61	1,29	Neu	–	↑ ✓
105	 Tux, T	1.001 – 2.500	1,41	1,29	1,66	1,29	Neu	–	↑
106	 Sankt Lorenzen im Mürztal, Stmk.	2.501 – 5.000	1,41	1,39	1,51	1,34	80	-26	↓
107	 Bad Tatzmannsdorf, Bgld.	1.001 – 2.500	1,41	1,32	1,56	1,34	111	+4	↑
108	 Gaaden, NÖ	1.001 – 2.500	1,41	1,39	1,24	1,61	85	-23	↓
109	 Hohenruppersdorf, NÖ	501 – 1.000	1,42	2,11	1,07	1,07	Neu	–	↑
110	 Kirchbichl, T	5.001 – 10.000	1,42	1,76	1,32	1,17	233	+123	↑ ✓
111	 Deutsch Jahrndorf, Bgld.	501 – 1.000	1,42	1,91	1,17	1,19	165	+54	↑
112	 Hauskirchen, NÖ	1.001 – 2.500	1,42	1,56	1,51	1,19	Neu	–	↑ ✓
113	 Suben, OÖ	1.001 – 2.500	1,42	1,34	1,61	1,32	Neu	–	↑ ✓
114	 Rohrau, NÖ	1.001 – 2.500	1,42	1,29	1,15	1,81	177	+63	↑
115	 Weinburg, NÖ	1.001 – 2.500	1,42	1,12	1,32	1,81	121	+6	↑
116	 Neudorf, Bgld.	501 – 1.000	1,42	1,1	1,36	1,81	36	-80	↓
117	 St. Florian, OÖ	5.001 – 10.000	1,42	1,22	1,17	1,86	10	-107	↓ ✓
118	 Allhaming, OÖ	1.001 – 2.500	1,43	2,06	1,12	1,12	143	+25	↑
119	 Großdietmanns, NÖ	1.001 – 2.500	1,43	1,71	1,34	1,24	149	+30	↑ ✓
120	 Trausdorf an der Wulka, Bgld.	1.001 – 2.500	1,43	1,66	1,34	1,29	145	+25	↑
121	 Grafenschlag, NÖ	501 – 1.000	1,43	1,46	1,51	1,32	167	+46	↑
122	 Wartmannstetten, NÖ	1.001 – 2.500	1,44	1,44	1,61	1,27	Neu	–	↑
123	 St. Valentin, NÖ	5.001 – 10.000	1,44	1,32	1,24	1,76	56	-67	↓
124	 Rechnitz, Bgld.	2.501 – 5.000	1,44	1,17	1,15	2,01	71	-53	↓
125	 Prutz, T	1.001 – 2.500	1,45	1,66	1,51	1,19	173	+48	↑ ✓
126	 Asperhofen, NÖ	1.001 – 2.500	1,45	1,66	1,34	1,34	171	+45	↑ ✓
127	 Fügenberg, T	1.001 – 2.500	1,45	1,56	1,44	1,36	164	+37	↑
128	 Lilienfeld, NÖ	2.501 – 5.000	1,45	1,32	1,36	1,66	150	+22	↑ ✓
129	 Neustift-Innermanzing, NÖ	1.001 – 2.500	1,46	1,91	1,29	1,17	Neu	–	↑ ✓
130	 Mönchhof, Bgld.	1.001 – 2.500	1,46	1,24	1,81	1,34	123	-7	↓

## BONITÄTS-RANKING

Rang	Gemeinde, Bundesland	Einwohner- größenklasse	Bonitäts- wert*	Tendenz			Vorjahresvergl.			
				2014	2015	2016	Rang 2017	+/-		
131	 Raaba-Grambach, Stmk.	2.501–5.000	1,46	1,86	1,12	1,39	185	+54	↑	✓
132	 Bad Schönau, NÖ	501–1.000	1,46	1,56	1,36	1,46	189	+57	↑	✓
133	 Schönau an der Triesting, NÖ	1.001–2.500	1,46	1,36	1,41	1,61	Neu	–	↑	
134	 Hofkirchen an der Trattnach, OÖ	1.001–2.500	1,46	1,36	1,29	1,71	194	+60	↑	✓
135	 Münchendorf, NÖ	2.501–5.000	1,46	1,17	1,51	1,71	203	+68	↑	✓
136	 Dunkelsteinerwald, NÖ	1.001–2.500	1,47	1,44	1,61	1,36	179	+43	↑	✓
137	 Zurndorf, Bgld.	1.001–2.500	1,47	1,34	1,66	1,41	245	+108	↑	
138	 Untertauern, Sbg.	bis 500	1,48	1,27	1,91	1,27	Neu	–	↑	✓
139	 Haunoldstein, NÖ	1.001–2.500	1,48	1,46	1,61	1,36	174	+35	↑	✓
140	 Lichtenau im Waldviertel, NÖ	1.001–2.500	1,48	1,44	1,61	1,39	153	+13	↑	✓
141	 Potzneusiedl, Bgld.	501–1.000	1,48	1,44	1,56	1,44	Neu	–	↑	
142	 Henndorf am Wallersee, Sbg.	2.501–5.000	1,48	1,46	1,41	1,56	79	-63	↓	✓
143	 Laab im Walde, NÖ	1.001–2.500	1,48	1,24	1,1	2,11	117	-26	↓	✓
144	 Langenrohr, NÖ	1.001–2.500	1,49	2,06	1,29	1,12	162	+18	↑	✓
145	 Gralla, Stmk.	1.001–2.500	1,49	1,24	1,86	1,36	124	-21	↓	
146	 Kirchberg am Wagram, NÖ	2.501–5.000	1,49	1,44	1,61	1,44	Neu	–	↑	✓
147	 Hallein, Sbg.	20.001–50.000	1,49	1,66	1,29	1,51	Neu	–	↑	✓
148	 Theresienfeld, NÖ	2.501–5.000	1,49	1,32	1,24	1,91	155	+7	↑	✓
149	 Schattendorf, Bgld.	1.001–2.500	1,49	1,29	1,17	2,01	144	-5	↓	✓
150	 Roppen, T	1.001–2.500	1,5	1,96	1,36	1,17	Neu	–	↑	
151	 Dienten am Hochkönig, Sbg.	501–1.000	1,5	1,66	1,36	1,46	214	+63	↑	✓
152	 Hörsching, OÖ	5.001–10.000	1,5	1,27	1,51	1,71	211	+59	↑	✓
153	 Piesendorf, Sbg.	2.501–5.000	1,5	1,36	1,32	1,81	188	+35	↑	
154	 Grafenwörth, NÖ	2.501–5.000	1,5	1,19	1,39	1,91	63	-91	↓	
155	 Viktorsberg, Vgb.	bis 500	1,51	1,07	2,41	1,05	221	+66	↑	
156	 Bergland, NÖ	1.001–2.500	1,51	2,11	1,29	1,12	195	+39	↑	



























## BONITÄTS-RANKING

Rang	Gemeinde, Bundesland	Einwohner- größenklasse	Bonitäts- wert*	Tendenz			Vorjahresvergl.			
				2014	2015	2016	Rang 2017	+/-		
157	 Reith bei Kitzbühel, T	1.001 – 2.500	1,51	1,81	1,61	1,12	159	+2	↑	✓
158	 Rohrbach bei Mattersburg, Bgld.	2.501 – 5.000	1,51	1,86	1,19	1,46	Neu	–	↑	✓
159	 Aurolzmünster, OÖ	2.501 – 5.000	1,51	1,56	1,46	1,51	115	-44	↓	✓
160	 Sölden, T	2.501 – 5.000	1,51	1,51	1,36	1,66	157	-3	↓	
160	 Anthering, Sbg.	2.501 – 5.000	1,51	1,51	1,36	1,66	128	-32	↓	✓
162	 Gresten, NÖ	1.001 – 2.500	1,51	1,05	1,76	1,71	73	-89	↓	
163	 Neukirchen an der Enknach, OÖ	1.001 – 2.500	1,51	1,15	1,41	1,96	69	-94	↓	✓
164	 Holzhausen, OÖ	501 – 1.000	1,51	1,05	1,41	2,06	88	-76	↓	
165	 Königsdorf, Bgld.	501 – 1.000	1,52	1,66	1,44	1,46	Neu	–	↑	
166	 Retzbach, NÖ	1.001 – 2.500	1,52	1,86	1,15	1,56	108	-58	↓	✓
167	 Laxenburg, NÖ	2.501 – 5.000	1,53	1,39	2,11	1,1	Neu	–	↑	
168	 Klein-Neusiedl, NÖ	501 – 1.000	1,53	2,11	1,17	1,32	186	+18	↑	✓
169	 Forchtenstein, Bgld.	2.501 – 5.000	1,53	1,41	1,36	1,81	127	-42	↓	
170	 Scharndorf, NÖ	1.001 – 2.500	1,54	1,86	1,51	1,24	158	-12	↓	✓
171	 Mailberg, NÖ	501 – 1.000	1,54	2,01	1,27	1,34	Neu	–	↑	
172	 Elixhausen, Sbg.	2.501 – 5.000	1,54	2,11	1,1	1,41	Neu	–	↑	
173	 Uttendorf, Sbg.	2.501 – 5.000	1,54	1,66	1,46	1,51	216	+43	↑	
174	 Texingtal, NÖ	1.001 – 2.500	1,54	1,36	1,29	1,96	45	-129	↓	✓
175	 Ramsau, NÖ	501 – 1.000	1,54	1,39	1,17	2,06	82	-93	↓	✓
176	 Kaltenbach, T	1.001 – 2.500	1,55	2,36	1,15	1,15	Neu	–	↑	✓
177	 Gerlos, T	501 – 1.000	1,55	2,11	1,34	1,19	202	+25	↑	
178	 Großkrut, NÖ	1.001 – 2.500	1,55	1,81	1,66	1,19	Neu	–	↑	
179	 Mautern an der Donau, NÖ	2.501 – 5.000	1,55	2,06	1,34	1,24	243	+64	↑	✓
180	 Greinbach, Stmk.	1.001 – 2.500	1,55	1,76	1,56	1,32	Neu	–	↑	
181	 Eichgraben, NÖ	2.501 – 5.000	1,55	1,36	1,96	1,32	182	+1	↑	✓
182	 Oberschützen, Bgld.	1.001 – 2.500	1,55	1,56	1,76	1,34	190	+8	↑	✓
183	 Schwarzach, Vgb.	2.501 – 5.000	1,55	1,51	1,39	1,76	114	-69	↓	✓
184	 Aschach an der Steyr, OÖ	1.001 – 2.500	1,55	1,34	1,51	1,81	197	+13	↑	✓
185	 Haag am Hausruck, OÖ	1.001 – 2.500	1,55	1,27	1,56	1,81	142	-43	↓	✓
186	 Gschwandt, OÖ	2.501 – 5.000	1,55	1,22	1,61	1,81	81	-105	↓	✓
187	 Schratzenberg, NÖ	501 – 1.000	1,55	1,27	1,51	1,86	Neu	–	↑	
188	 Herrnbaumgarten, NÖ	501 – 1.000	1,55	1,39	1,29	1,96	35	-153	↓	✓
189	 Alpbach, T	2.501 – 5.000	1,55	1,44	1,15	2,06	102	-87	↓	✓
190	 Fußach, Vgb.	2.501 – 5.000	1,55	1,24	1,34	2,06	50	-140	↓	

## BONITÄTS-RANKING

Rang	Gemeinde, Bundesland	Einwohner- größenklasse	Bonitäts- wert*	Tendenz			Vorjahresvergl.			
				2014	2015	2016	Rang 2017	+/-		
191	 Pasching, OÖ	5.001 – 10.000	1,56	2,06	1,36	1,27	Neu	–	↑	✓
192	 Kainbach bei Graz, Stmk.	2.501 – 5.000	1,56	2,01	1,32	1,36	226	+34	↑	
193	 Deutsch Schützen-Eisenberg, Bgld.	1.001 – 2.500	1,56	2,06	1,19	1,41	242	+49	↑	
194	 Rastenfeld, NÖ	1.001 – 2.500	1,56	1,76	1,51	1,41	Neu	–	↑	
195	 St. Aegidi, OÖ	1.001 – 2.500	1,56	1,61	1,32	1,76	248	+53	↑	
196	 Oberalm, Sbg.	2.501 – 5.000	1,56	1,41	1,27	2,01	49	-147	↓	✓
197	 Neustift an der Lafnitz, Bgld.	501 – 1.000	1,56	1,17	1,44	2,06	43	-154	↓	
198	 Bad Kleinkirchheim, Ktn.	1.001 – 2.500	1,57	1,51	2,06	1,15	Neu	–	↑	
199	 Willendorf, NÖ	501 – 1.000	1,57	1,15	2,41	1,15	Neu	–	↑	
200	 Leogang, Sbg.	2.501 – 5.000	1,57	2,21	1,1	1,41	176	-24	↓	✓
201	 Schütten am Gebirge, Bgld.	1.001 – 2.500	1,58	2,16	1,51	1,07	Neu	–	↑	✓
202	 Eben am Achensee, T	2.501 – 5.000	1,58	2,16	1,17	1,41	169	-33	↓	✓
203	 Bramberg am Wildkogel, Sbg.	2.501 – 5.000	1,58	1,86	1,44	1,44	230	+27	↑	
204	 Schalchen, OÖ	2.501 – 5.000	1,58	1,71	1,51	1,51	217	+13	↑	✓
205	 Heinfels, T	501 – 1.000	1,58	1,07	2,11	1,56	Neu	–	↑	
206	 Matzendorf-Hölles, NÖ	1.001 – 2.500	1,58	1,32	1,56	1,86	94	-112	↓	
207	 St. Georgen am Ybbsfelde, NÖ	2.501 – 5.000	1,58	1,12	1,17	2,46	4	-203	↓	✓
208	 Leithaprodersdorf, Bgld.	1.001 – 2.500	1,59	1,56	1,91	1,29	223	+15	↑	
209	 Berndorf bei Salzburg, Sbg.	1.001 – 2.500	1,59	1,39	1,81	1,56	Neu	–	↑	✓
210	 Hittisau, Vgb.	1.001 – 2.500	1,59	2,01	1,15	1,61	118	-92	↓	
211	 Badersdorf, Bgld.	bis 500	1,59	1,96	1,15	1,66	101	-110	↓	✓
212	 Hernstein, NÖ	1.001 – 2.500	1,59	1,71	1,36	1,71	138	-74	↓	✓
213	 Rum, T	5.001 – 10.000	1,6	2,16	1,36	1,27	Neu	–	↑	✓
214	 Groß-Schweinbarth, NÖ	1.001 – 2.500	1,6	1,71	1,76	1,34	212	-2	↓	
215	 Hochwolkersdorf, NÖ	1.001 – 2.500	1,6	1,34	2,11	1,34	235	+20	↑	
216	 Neutal, Bgld.	1.001 – 2.500	1,6	2,11	1,29	1,39	Neu	–	↑	✓
217	 Thiersee, T	2.501 – 5.000	1,6	2,01	1,39	1,39	Neu	–	↑	
218	 Bad Häring, T	2.501 – 5.000	1,6	1,41	1,34	2,06	148	-70	↓	✓
219	 Klingenbach, Bgld.	1.001 – 2.500	1,61	2,16	1,39	1,29	244	+25	↑	
220	Raxendorf, NÖ	1.001 – 2.500	1,61	1,71	1,61	1,51	Neu	–	↑	
221	Rappottenstein, NÖ	1.001 – 2.500	1,61	1,51	1,56	1,76	Neu	–	↑	✓
221	Großebersdorf, NÖ	1.001 – 2.500	1,61	1,51	1,56	1,76	Neu	–	↑	
223	Kirnberg an der Mank, NÖ	1.001 – 2.500	1,61	1,41	1,56	1,86	239	+16	↑	✓
224	Göttlesbrunn-Arbesthal, NÖ	1.001 – 2.500	1,61	1,41	1,41	2,01	78	-146	↓	

## BONITÄTS-RANKING

Rang	Gemeinde, Bundesland	Einwohner- größenklasse	Bonitäts- wert*	Tendenz			Vorjahresvergl.			
				2014	2015	2016	Rang 2017	+/-		
225	 Dorfstetten, NÖ	501 – 1.000	1,61	1,44	1,24	2,16	178	-47	↓	✓
226	 Tumeltsham, OÖ	1.001 – 2.500	1,62	2,31	1,39	1,17	Neu	–	↑	✓
227	 Aurach am Hongar, OÖ	1.001 – 2.500	1,62	1,39	1,71	1,76	Neu	–	↑	✓
228	 Ischgl, T	1.001 – 2.500	1,62	1,15	1,91	1,81	191	-37	↓	✓
229	 Wieselburg, NÖ	2.501 – 5.000	1,62	1,44	1,41	2,01	163	-66	↓	
230	 Altmelon, NÖ	501 – 1.000	1,63	2,16	1,34	1,39	Neu	–	↑	✓
231	 Ungenach, OÖ	1.001 – 2.500	1,63	1,1	2,41	1,39	236	+5	↑	✓
232	 Helpfau-Uttendorf, OÖ	2.501 – 5.000	1,63	1,86	1,56	1,46	240	+8	↑	
233	 Ellmau, T	2.501 – 5.000	1,63	1,76	1,61	1,51	Neu	–	↑	
234	 Unterlamm, Stmk.	1.001 – 2.500	1,63	1,36	1,96	1,56	192	-42	↓	
235	 Zemendorf-Stöttera, Bgld.	1.001 – 2.500	1,63	1,66	1,56	1,66	Neu	–	↑	✓
236	 Langen bei Bregenz, Vgb.	1.001 – 2.500	1,63	1,02	1,27	2,61	9	-227	↓	
237	 Munderfing, OÖ	2.501 – 5.000	1,64	1,46	2,21	1,24	Neu	–	↑	✓
238	 Pischelsdorf am Kulm, Stmk.	2.501 – 5.000	1,64	2,16	1,46	1,29	Neu	–	↑	
239	 Pillichsdorf, NÖ	1.001 – 2.500	1,64	1,91	1,66	1,36	Neu	–	↑	✓
240	 Lech, Vgb.	1.001 – 2.500	1,64	1,76	1,71	1,44	218	-22	↓	
241	 Kapelln, NÖ	1.001 – 2.500	1,64	1,86	1,29	1,76	209	-32	↓	✓
242	 Sankt Marein im Mürztal, Stmk.	2.501 – 5.000	1,64	1,91	1,19	1,81	154	-88	↓	
243	 Artstetten-Pöbring, NÖ	1.001 – 2.500	1,64	1,41	1,71	1,81	Neu	–	↑	✓
244	 Bad Leonfelden, OÖ	2.501 – 5.000	1,64	1,61	1,46	1,86	Neu	–	↑	
245	 Rohr im Kremstal, OÖ	1.001 – 2.500	1,65	1,32	2,16	1,46	Neu	–	↑	✓
246	 Bruck an der Großglocknerstraße, Sbg.	2.501 – 5.000	1,65	1,39	1,91	1,66	181	-65	↓	✓
247	 Untersiebenbrunn, NÖ	1.001 – 2.500	1,65	1,22	2,06	1,66	183	-64	↓	✓
248	 Katsdorf, OÖ	2.501 – 5.000	1,65	1,66	1,29	2,01	120	-128	↓	✓
249	 Niedernsill, Sbg.	2.501 – 5.000	1,65	1,51	1,44	2,01	207	-42	↓	✓
250	 Hochleithen, NÖ	1.001 – 2.500	1,65	1,17	1,71	2,06	Neu	–	↑	✓



# Gemeinde-Index

## Alle Top-250-Gemeinden und ihr Rang

Adnet, 73	Elsbethen, 6	Henndorf am Wallersee, 142	Maria-Anzbach, 63
Allhaming, 118	Engerwitzdorf, 55	Hernstein, 212	Marz, 104
Alpbach, 189	Enzersfeld im Weinviertel, 21	Herrnbaumgarten, 188	Matzendorf-Hölles, 206
Altmelon, 230	Erl, 52	Herzogenburg, 29	Mautern an der Donau, 179
Andau, 46	Ernstbrunn, 48	Hittisau, 210	Mönchhof, 130
Antau, 63	Esternberg, 81	Hochfilzen, 91	Münchendorf, 135
Anthering, 160		Hochleithen, 250	Munderfing, 237
Ardagger, 39	Feistritz ob Bleiburg, 12	Hochwolkersdorf, 215	Münster, 100
Artstetten-Pöbring, 243	Feldkirchen bei Graz, 36	Hofkirchen a. d. Trattnach, 134	
Aschach an der Steyr, 184	Filzmoos, 16	Hohenruppersdorf, 109	Neidling, 15
Asperhofen, 126	Fiss, 77	Holzhausen, 164	Neuberg im Burgenland, 59
Asten, 56	Forchtenstein, 169	Hörsching, 152	Neudorf, 116
Aurach am Hongar, 227	Fügenberg, 127	Hütttau, 4	Neuhofen im Innkreis, 103
Aurolzmünster, 159	Fuschl am See, 24		Neukirchen an der Enknach, 163
	Fußach, 190	Illmitz, 82	Neustift an der Lafnitz, 197
Bad Gastein, 94		Ischgl, 228	Neustift-Innermanzing, 129
Bad Häring, 218	Gaaden, 108	Itter, 99	Neutal, 216
Bad Kleinkirchheim, 198	Geinberg, 22		Niederndorf, 18
Bad Leonfelden, 244	Gerlos, 177	Kainbach bei Graz, 192	Niedernsill, 249
Bad Schönau, 132	Göttlesbrunn-Arbesthal, 224	Kaltenbach, 176	
Bad Tatzmannsdorf, 107	Grafenschlag, 121	Kapelln, 241	Oberalm, 196
Badersdorf, 211	Grafenwörth, 154	Katsdorf, 248	Oberschützen, 182
Bergland, 156	Gralla, 145	Kirchberg am Wagram, 146	
Berndorf bei Salzburg, 209	Grän, 2	Kirchbichl, 110	Pasching, 191
Bildein, 67	Gratwein-Straßengel, 60	Kirnberg an der Mank, 223	Pfaffing, 1
Bischofshofen, 82	Greinbach, 180	Klein-Neusiedl, 168	Pfaffstätt, 61
Bischofstetten, 41	Gresten, 162	Klingenbach, 219	Piesendorf, 153
Bramberg am Wildkogel, 203	Großarl, 92	Königsdorf, 165	Pillichsdorf, 239
Bruck an der	Großdietmanns, 119	Koppl, 23	Pischelsdorf am Kulm, 238
Großglocknerstraße, 246	Großebersdorf, 221	Krimml, 66	Potzneusiedl, 141
Burgauberg-Neudauberg, 51	Großgmain, 14	Kuchl, 72	Prellenkirchen, 62
	Großgöttfritz, 19		Premstätten, 57
Deutsch Jahrndorf, 111	Großkrut, 178	Laab im Walde, 143	Prutz, 125
Deutsch	Großriedenthal, 50	Langen bei Bregenz, 236	
Schützen-Eisenberg, 193	Großrußbach, 68	Langenrohr, 144	Raaba-Grambach, 131
Dienten am Hochkönig, 151	Groß-Schweinbarth, 214	Langkampfen, 5	Ramsau, 175
Dietach, 32	Großwarasdorf, 53	Langschlag, 49	Rappottenstein, 221
Dorfgastein, 7	Gschwandt, 186	Lanzenkirchen, 84	Rastendorf, 194
Dorfstetten, 225		Laxenburg, 167	Raxendorf, 220
Droß, 69	Haag am Hausruck, 185	Lech, 240	Rechnitz, 124
Dunkelsteinerwald, 136	Hallein, 147	Leithaprodersdorf, 208	Reichersberg, 11
	Hallwang, 31	Leogang, 200	Reith bei Kitzbühel, 157
Ebbs, 13	Hartberg Umgebung, 43	Lermoos, 98	Retzbach, 166
Eben am Achensee, 202	Hartl, 35	Lichtenau im Waldviertel, 140	Rohr im Kremstal, 245
Edelsbach bei Feldbach, 96	Haunoldstein, 139	Lilienfeld, 128	Rohrau, 114
Edelstal, 25	Hauskirchen, 112	Lochen am See, 79	Rohrbach bei Mattersburg, 158
Eggelsberg, 47	Hausleiten, 10		Roppen, 150
Eichgraben, 181	Heiligenkreuz, 54	Mailberg, 171	Rum, 213
Elixhausen, 172	Heinfels, 205	Maria Alm am Steinernen Meer, 27	
Ellmau, 233	Helpfau-Uttendorf, 232		

Sankt Johann im Pongau, 2	Schwarzach, 183	Teesdorf, 41	Wagrain, 40
Sankt Koloman, 93	Schwoich, 44	Texingtal, 174	Waidhofen an
Sankt Lorenzen	Seitenstetten, 65	Theresienfeld, 148	der Thaya-Land, 17
im Mürztal, 106	Sölden, 160	Thiersee, 217	Waldenstein, 20
Sankt Marein	St. Aegidi, 195	Tillmitsch, 76	Wals-Siezenheim, 33
im Mürztal, 242	St. Bernhard-	Trausdorf	Wartmannstetten, 122
Sankt Margarethen	Frauenhofen, 37	an der Wulka, 120	Weiden am See, 87
im Burgenland, 85	St. Florian, 117	Trautmannsdorf	Weinburg, 115
Sankt Veit im Pongau, 26	St. Georgen	an der Leitha, 45	Weingraben, 101
Sankt Veit	am Ybbsfelde, 207	Tumeltsham, 226	Wieselburg, 229
in der Südsteiermark, 30	St. Johann in Tirol, 70	Tux, 105	Wiesen, 89
Sattledt, 9	St. Margarethen	Uderns, 90	Wiesfleck, 86
Schalchen, 204	an der Raab, 88	Ungenach, 231	Wiesmath, 75
Scharndorf, 170	St. Peter am Hart, 95	Unterkohlstätten, 58	Willendorf, 199
Schattendorf, 149	St. Valentin, 123	Unterlamm, 234	Wolfers, 102
Schattwald, 78	Stallehr, 74	Untersiebenbrunn, 247	Zederhaus, 28
Schönau	Steinhaus, 97	Untertauern, 138	Zell am Ziller, 71
an der Triesting, 133	Stinatz, 34	Uttendorf, 173	Zemendorf-Stöttera, 235
Schönkirchen-Reyersdorf, 38	Stumm, 80	Viktorsberg, 155	Zurndorf, 137
Schrattenberg, 187	Stummerberg, 8		
Schützen am Gebirge, 201	Suben, 113		

# Der KDZ-Quicktest

Seit sieben Jahren veröffentlicht *public* das Bonitätsranking, mit dem jene 250 Gemeinden dargestellt werden, die die besten Bonitätszahlen nach dem KDZ-Quicktest aufweisen.

## Die Sieggemeinden

*public* und das KDZ gratulieren den ersten drei Top-250-Gewinner-Gemeinden



**Pfaffing**

Oberösterreich



**Sankt Johann im Pongau**

Salzburg



**Grän**

Tirol

(Die Gutscheine werden direkt vom KDZ an die Gemeinden versandt und sind ein Jahr lang gültig. Eine Barablöse ist nicht möglich.)

**public**



**D**er KDZ-Quicktest ist ein seit vielen Jahren bewährtes Instrument für eine einfache, rasche und aussagekräftige Analyse des Gemeindehaushalts. Die Berechnung des KDZ-Quicktests basiert auf fünf Kennzahlen in den Bereichen Ertragskraft, Eigenfinanzierungskraft, finanzielle Leistungsfähigkeit und Verschuldung.

Für jeden dieser Bereiche gibt es eigene Kennzahlen. Und so ergibt sich eine zuverlässige Einschätzung der finanziellen Entwicklung einer Gemeinde.

**BONITÄTSZAHL.** Mit dem KDZ-Quicktest kann der Gemeindehaushalt aus vier Blickwinkeln eingeschätzt werden: der Ertragskraft, der Eigenfinanzierungskraft, der Verschuldung und der freien Finanzspitze. Seit mittlerweile 15 Jahren hat sich dieses Instrument in der Praxis sehr gut bewährt

und wird mit der VRV-Reform ab 2020 um die Gesichtspunkte Vermögens- und Ergebnishaushalt erweitert. Die fünf Kennzahlen des KDZ-Quicktests werden in die Berechnung einbezogen und enden in einer Bonitätszahl, die sich in einem Schulnotensystem (1 bis 5) darstellt.

Im Bonitätsranking 2018, mit dem jene 250 Gemeinden dargestellt werden, die die besten Bonitätszahlen aufweisen, wurde ein Drei-Jahresdurchschnitt aus den Gemeindegebarungsdaten der Statistik Austria für die Jahre 2014 bis 2016 herangezogen, um ein aussagekräftiges Bild aufzuzeigen.

**UNTERSCHIEDE.** Denn die Unterschiede bei der finanziellen Leistungsfähigkeit hängen von verschiedenen Faktoren ab. Einerseits bestimmen strukturelle Rahmenbedingungen



wie Bevölkerungsentwicklung, Wirtschafts- und Tourismusstandort sowie Gemeindefläche die Entwicklung und Höhe der Einnahmen (Ertragsanteile, Kommunalsteuer), aber auch die Ausgaben (z. B. zusätzliche Kinderbetreuungs- und Schulplätze, lange Straßen- und Wegenetze). Andererseits hat die regionale Lage Bedeutung: vom Bundesland hängt die Höhe der Gesundheits- und Sozialtransfers ab; ob ländlicher Raum oder Speckgürtel entscheidet, ob die Infrastruktur selbst zu finanzieren ist oder ob man von den zentralen Orten profitieren kann.

Schließlich bestimmen auch gutes Politik- und Verwaltungsmanagement

sowie das Ausmaß der zentralörtlichen Aufgaben die finanzielle Leistungsfähigkeit mit. ■

## Gesamtnote

Die Kennzahlenergebnisse im KDZ-Quicktest werden mit einem differenzierten Notenschlüssel bewertet. Es sind für jeden Kennzahlenbereich (Ertragskraft, Eigenfinanzierungskraft, finanzielle Leistungsfähigkeit und Verschuldung) 25 Punkte zu erreichen, sodass die ÖSQ, EFQ und FSQ mit jeweils maximal 25 Punkten bewertet werden können, und die VSD und SDQ jeweils nur max. 12,5 Punkte bringen, weil sie gemeinsam die Bewertung der Verschuldung ergeben. So können im KDZ-Quicktest insgesamt 100 Punkte erreicht werden, die wiederum, nach einem Gesamtschlüssel bewertet, zu einer Bonitätsbewertung der Gemeinde führen.

## Information

Das KDZ – Zentrum für Verwaltungsforschung ist Kompetenzzentrum und Wissensplattform für

- Public Management & Consulting
- Europäische Governance & Städtepolitik
- Finanzwirtschaft
- Weiterbildung

Das KDZ - Zentrum für Verwaltungsforschung bietet als gemeinnütziger Verein mit Sitz in Wien seit 1969 Expertise im Bereich der öffentlichen Verwaltung maßgeschneiderte Konzepte und Umsetzungen von individuellen Projekten. Es werden der Kontakt und die Zusammenarbeit mit internationalen Institutionen besonders gepflegt. Weiterführende Links:

- » [www.kdz.eu](http://www.kdz.eu)
- » [www.offenerhaushalt.at](http://www.offenerhaushalt.at)

Den Anleitungsfaden zum KDZ-Quicktest finden Sie auf unserer Homepage

- » [www.gemeindemagazin.at](http://www.gemeindemagazin.at).
- In Verbindung mit der *public*-Online-Ausgabe ab 29. August!